

SOMBRERETE
H. AYUNTAMIENTO 2024-2027
¡LLEGÓ LA TRANSFORMACIÓN!
UNIDAD DE PLANEACIÓN

Oficio No.054-PLAN/26

Sombrerete, Zacatecas, 10 de Julio 2026

Asunto: Reporte de Actividades.

TEC. HILDA ARACELY SANCHEZ BUENROSTRO.


TITULAR DE LA UNIDAD DE TRANSPARENCIA.

PRESENTE

Por medio de la presente reciba un cordial saludo y desearle éxito en sus actividades así mismo por medio del presente hago entrega del informe trimestral correspondiente a los meses de **Abril, Mayo y Junio 2026** del departamento de **Unidad de Planeación**, las cuales detallo a continuación:

El día **08 de Abril 2026** se llevó a cabo la capacitación **Presencial de la Guía Consultiva de Desempeño**, para Jefes Directores y Encargados de diversos departamentos que conforman la Administración Municipal, Con el objetivo de entregar las evidencias correspondientes, para la capturar el diagnóstico, y tener una administración eficiente.

Imagen de capacitación



TRANSPARENCIA
SOMBRERETE

10 JUL. 2026

RECIBIDO

EL día 17 de abril 2026 Se llevo acabó la Reunión Virtual Vía Zoom (Como iniciar para mejorar la gestión pública)

Objetivo: Identificar los elementos para implementar 17 de abril de 2026 y utilizar las evaluaciones del desempeño, a fin de mejorar la gestión publica y la toma de decisiones.

Imagen de evidencia

WEBINAR GRATUITO

Evaluación del desempeño: cómo iniciar para mejorar la gestión pública

Objetivo: Identificar los elementos para implementar y utilizar las evaluaciones del desempeño, a fin de mejorar la gestión pública y la toma de decisiones.

17 de abril de 2026
De 11:00 a 12:00 horas
Acceso gratuito

Estructura temática:

1. Marco normativo de la evaluación del desempeño
2. Sistema de Evaluación del Desempeño (SED).
3. Programa Anual de

REVISIÓN DE DESEMPEÑO GUBERNAMENTAL FECHA: 24/05/2024
HOJA DE EVALUACIÓN Y CONTROL DE GESTIÓN PÚBLICA

Puntos a evaluar	Región	Comentarios	Observaciones
1. Transparencia y Rendición de Cuentas	1		
2. Eficiencia en la Gestión	2		
3. Atención al Ciudadano	3		
4. Seguridad	4		
5. Igualdad de Oportunidades	5		
6. Desarrollo Económico	6		
7. Medio Ambiente	7		
8. Cultura y Patrimonio	8		
9. Ciencia, Tecnología e Innovación	9		
10. Juventud	10		
11. Igualdad de Género	11		
12. Inclusión Social	12		

Comentarios de Gestión: Fortalecer la comunicación Ciudadana.

El día 22 de Abril 2026 se llevó a cabo la reunión virtual vía zoom (Catalogo Nacional de Indicadores)

Imagen de Evidencia

I. Catálogo Nacional de Indicadores

SNI-G
 Sistema Nacional de Indicadores
 Estadística y Geografía

IC según desagregación geográfica

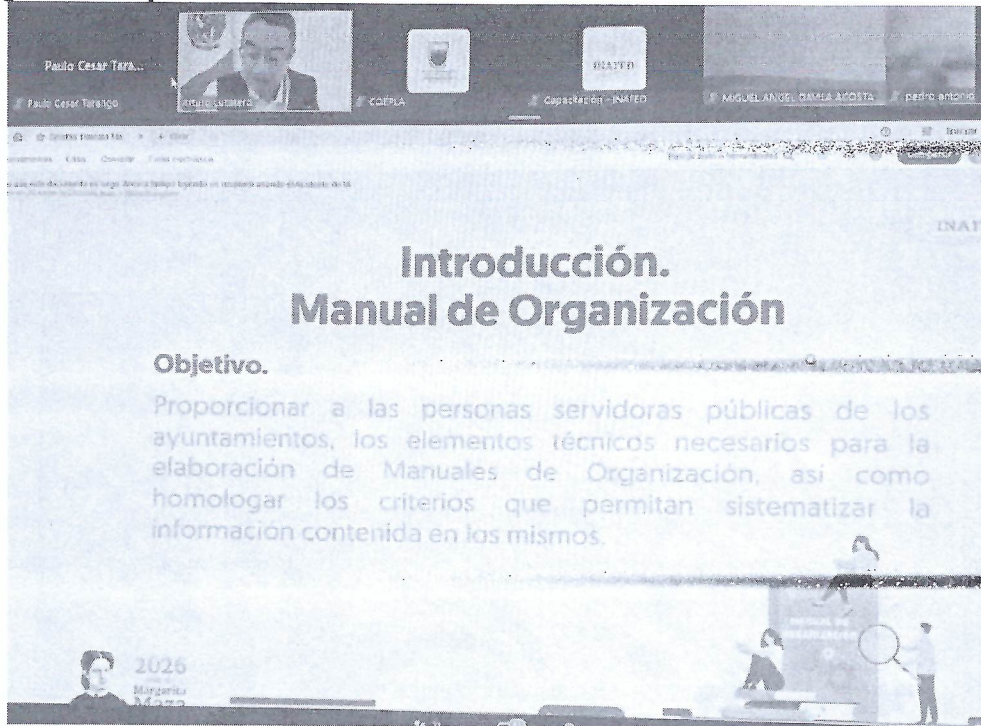
50% Desagregación nacional y estatal.

8% Desagregación nacional, estatal y municipal.

- Número de jueces por cada cien mil habitantes. (INEGI)
- Proporción de niños de un año de edad vacunados contra el sarampión. (SALUD)
- Productividad económica del agua en las unidades de riego. (CONAGUA)
- Crecimiento real del PIB por entidad federativa. (INEGI)
- Índice de envejecimiento. (INEGI)
- Porcentaje de población en situación de pobreza. (INEGI)
- Porcentaje de población vulnerable por ingresos. (INEGI)
- Crecimiento porcentual del número de personas en unidades económicas. (INEGI)

El día 28 de abril 2026 se llevo a cabo la reunión virtual vía zoom “Taller para la Elaboración de Manuales de Organización” objetivo de este curso es proporcionar a los gobiernos locales de la entidad, elementos para la creación, actualización y mejora de sus manuales de organización.

Imagen de capacitación



El día 19 de mayo del 2026 se llevo la Reunión presencial de la región 4 del COPLADERT para tomar acuerdos entre Presidentes municipales que conforman la región 4 en coordinación con las secretarías del estado.


Imagen de evidencia



El día 21 de mayo 2026 Se llevo acabó la Reunión virtual **Objetivos de desarrollo sostenible**
Imagen de evidencia



Día 30 de mayo 2026 Se termino la captura del (**Diagnóstico de la guía consultiva de Desempeño**) en la plataforma del **SIGIA**
Imagen de evidencia

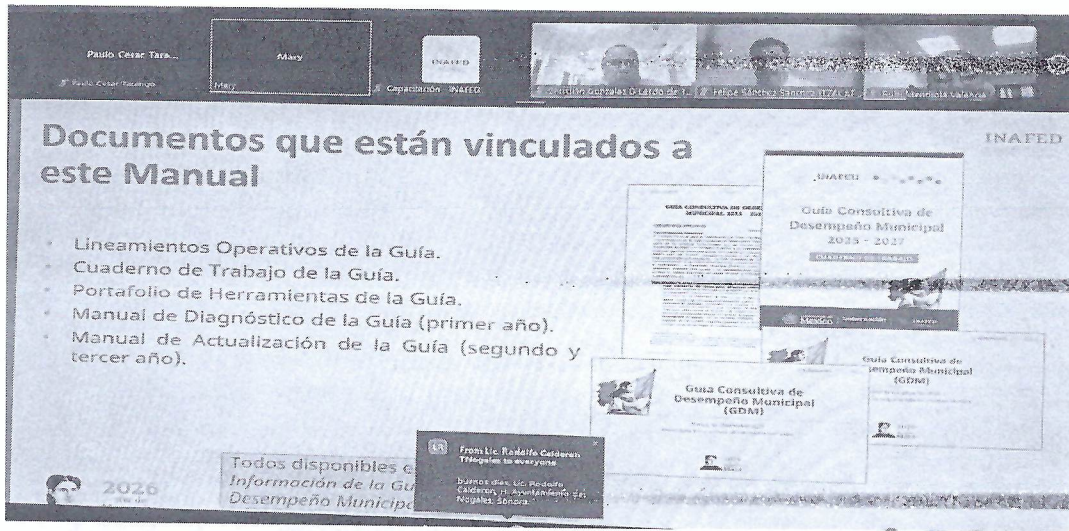


Selección de módulos

El diagnóstico ya se termino, solo se podra consultar la información

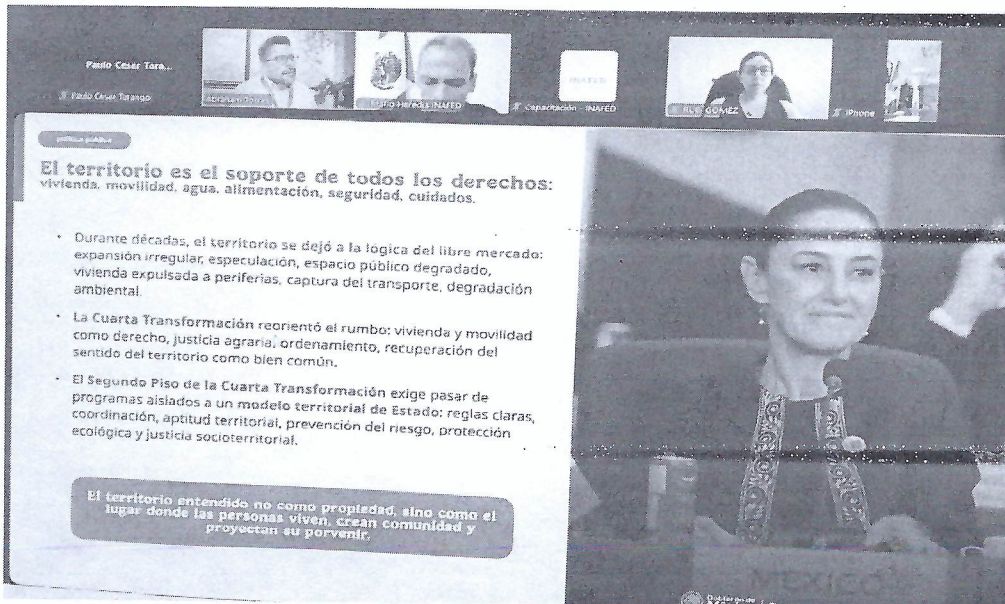
El día 05 de Junio 2026 se llevó a cabo la reunión Virtual de Revisión de la Guía Consultiva de Desempeño.

Imagen de evidencia



El día 18 de Junio 2026 se llevo acabo la reunión virtual via zoom de Programa Nacional de Ordenamiento Territorial y Desarrollo URBANO 2026-2030.


Imagen de evidencia



El día 26 de junio del 2026 se llevó a cabo la reunión virtual vía zoom de **Estadística y Geografía**.

Con el objetivo es someter a aprobación la actualización del programa Estatal de Estadística y Geografía 2022-2027.

Imagen de evidencia



Sin más por el momento me despido de usted quedando a sus apreciables órdenes.

ATENTAMENTE

A handwritten signature in blue ink, which appears to read 'Paulo Cesar Tarango Rojero'. The signature is written over a horizontal line.

ING. PAULO CESAR TARANGO ROJERO

UNIDAD DE PLANEACION

C.C.P.A.

PALACIO MUNICIPAL S/N, COL. CENTRO SOMBRERETE, ZAC. CP. 99100